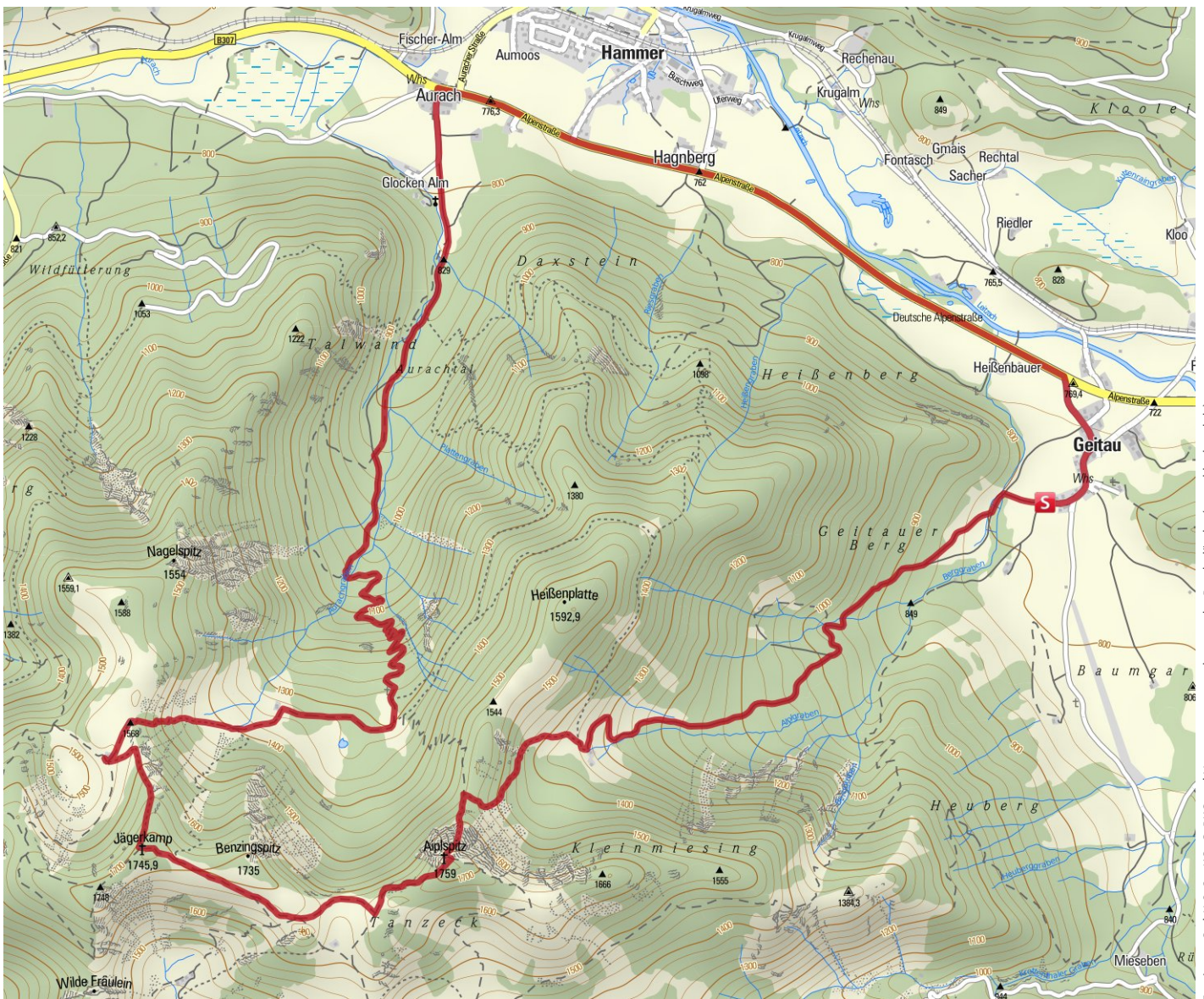


Aiplspitze(1759m) über Geitauer Alm-Jägerkamp-Benzingalm und Abstieg Aurach

Gütesiegel:	BASIC	Länge:	15,2 km	Schwierigkeit:	schwer
Bewertungen:	☆☆☆☆ (0)	Höhenmeter:	▲ 1137 m	Kondition:	☆☆☆☆☆
Erlebniswert:	☆☆☆☆☆		▼ 1138 m	Technik:	☆☆☆☆☆
Landschaft:	☆☆☆☆☆	Zeit:	6:00 h		

Beste Jahreszeit: J F M **A M J J A S O** N D



Allgäu
Top Touren · Detailreiche Karten

 Mountainbike App

 Available on the App Store

www.schoeffel.com 

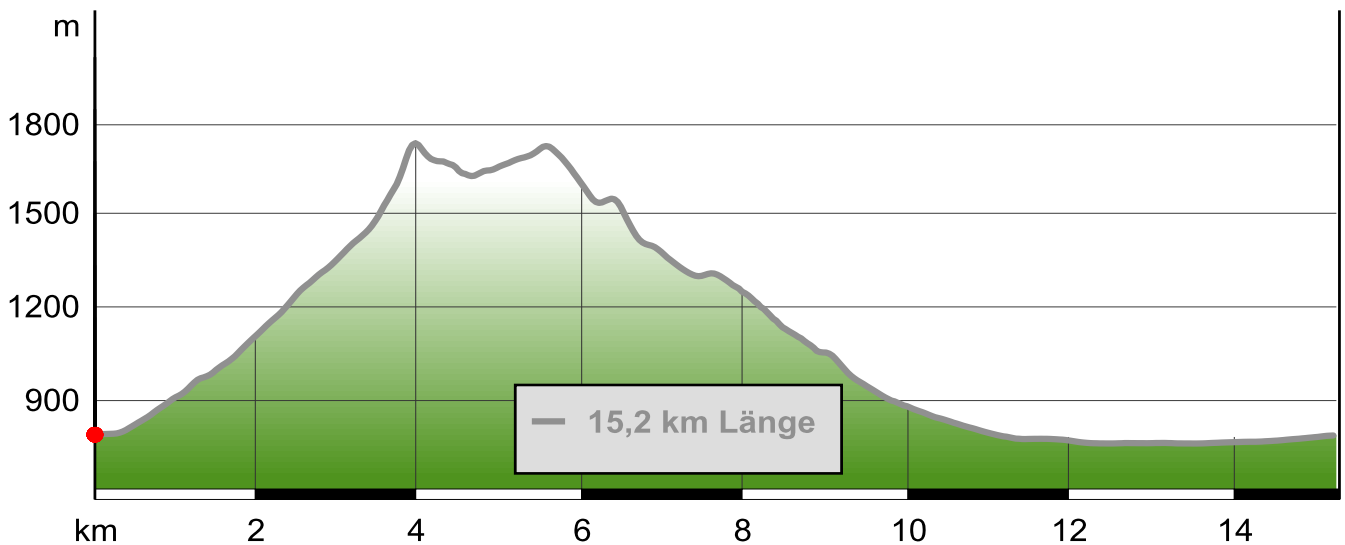


DIE GANZE PALETTE SOMMERFARBEN.



Geoinformationen und redaktionelle Inhalte © Alpstein Tourismus GmbH & Co. KG; © BKG und Vermessungsverwaltungen der Bundesländer (www.bkg.bund.de)

Aiplspitze(1759m) über Geitauer Alm-Jägerkamp-Benzingalm und Abstieg Aurach



Beschreibung

Kurzbeschreibung

Weite Rundtour, keine klassische Tour, aber unser pers. Highlight. (Wollten unbedingt den langen B 307-Hatscher machen, aber keine Wiederholung)

Karte

Kompasskarte 008 Schliersee-Bayrischzell 1:35000

Anfahrt

B 307 Schliersee-Bayrischzell, Abzweig Geitau

Parken

Geitau Wanderparkplatz

Öffentliche Verkehrsmittel

RVO/BOB (Bahnhof etwas abseits)

Eigenschaften

Rundtour **TIP** Geheimtipp

Qualitätsweg Wanderbares Deutschland


Autor und Quelle

Autor: Klaus Kreuzer

Erstellt: 24/10/2010

Geändert: 24/10/2010

Link:



Code:

I sGPdKKRw siE

...einfach in der Portalsuche eingeben!