

## Hochwanner 2.744m aus der Leutasch

<b>Gütesiegel:</b>	BASIC	<b>Länge:</b>	11,7 km	<b>Schwierigkeit:</b>	<b>schwer</b>
<b>Bewertungen:</b>	☆☆☆☆ (0)	<b>Höhenmeter:</b>	▲ 1617 m	<b>Kondition:</b>	☆☆☆☆☆
<b>Erlebnis:</b>	☆☆☆☆☆		▼ 157 m	<b>Technik:</b>	☆☆☆☆☆
<b>Landschaft:</b>	☆☆☆☆☆	<b>Zeit:</b>	5:00 h		

**Beste Jahreszeit:** J F M A M **J J A S O** N D



**Oberbayern Süd**  
Top Touren · Detailreiche Karten

 Mountainbike App

 Available on the App Store

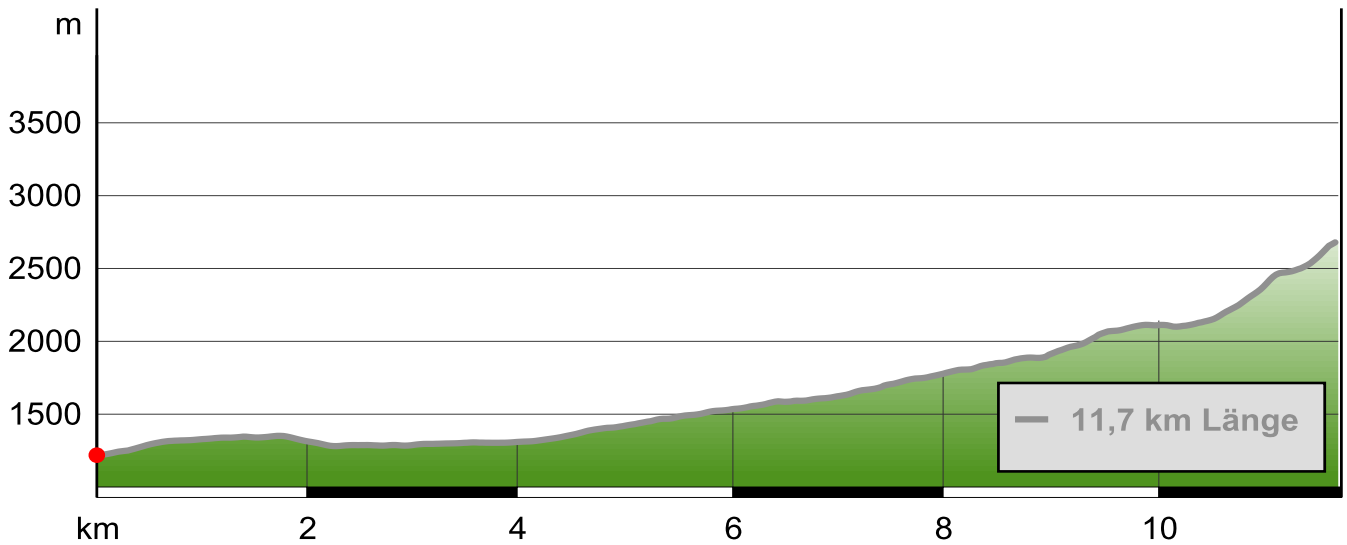
www.schoeffel.com 



DIE GANZE PALETTE SOMMERFARBEN.









### Hochwanner 2.744m aus der Leutasch



#### Beschreibung

#### Eigenschaften

-  mit Einkehrmöglichkeit
-  Streckentour
-  Etappentour
-  geologische Highlights
-  faunistische Highlights
-  Premiumweg Deutsches Wandersiegel
-  Qualitätsweg Wanderbares Deutschland



Code:

3Ipy3gWhKuJ

...einfach in der Portalsuche eingeben!

#### Autor und Quelle

**Autor:** Klaus Kreuzer  
**Erstellt:** 30.06.2011  
**Geändert:** 30.06.2011  
**Quelle:** outdooractive.com-Community

#### Link

**Oberbayern Süd**  
Top Touren · Detailreiche Karten

 Mountainbike App

 Available on the App Store

www.schoeffel.com 

DIE GANZE PALETTE SOMMERFARBEN.