

## Lenggries zum Waxenstein und Kotalm

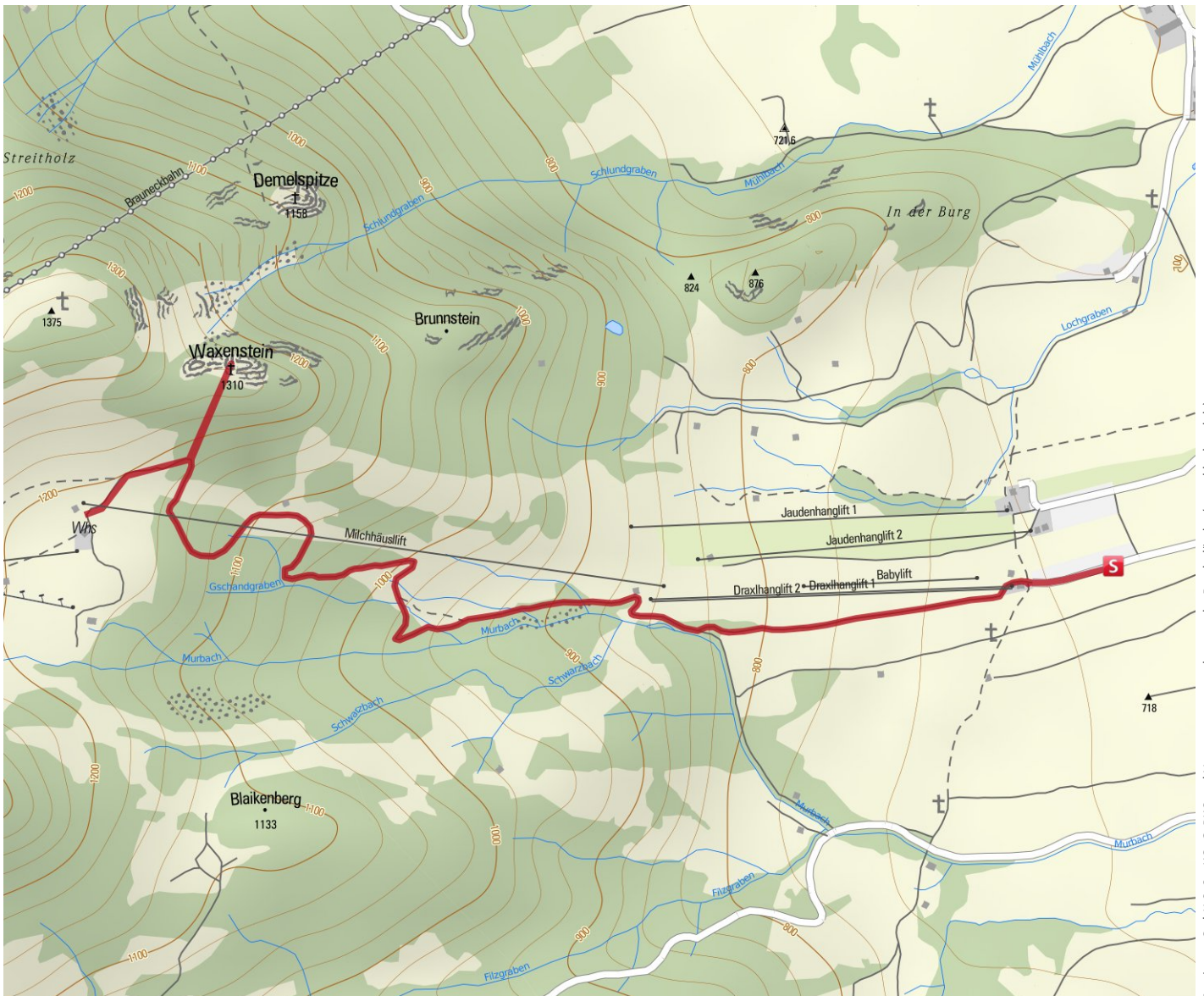


**Gütesiegel:** BASIC  
**Bewertungen:** ★ ★ ★ ★ ★ (0)  
**Erlebniswert:** ★ ★ ★ ★ ★  
**Landschaft:** ★ ★ ★ ★ ★

**Länge:** 3,4 km  
**Höhenmeter:** ▲ 600 m  
 ▼ 118 m  
**Zeit:** 3:15 h

**Schwierigkeit:** leicht  
**Kondition:** ★ ★ ★ ★ ★  
**Technik:** ★ ★ ★ ★ ★

**Beste Jahreszeit:** J F **M A M J J A S O** N D



**Bodensee**  
 Top Touren · Detailreiche Karten

 Rad App

 Available on the App Store

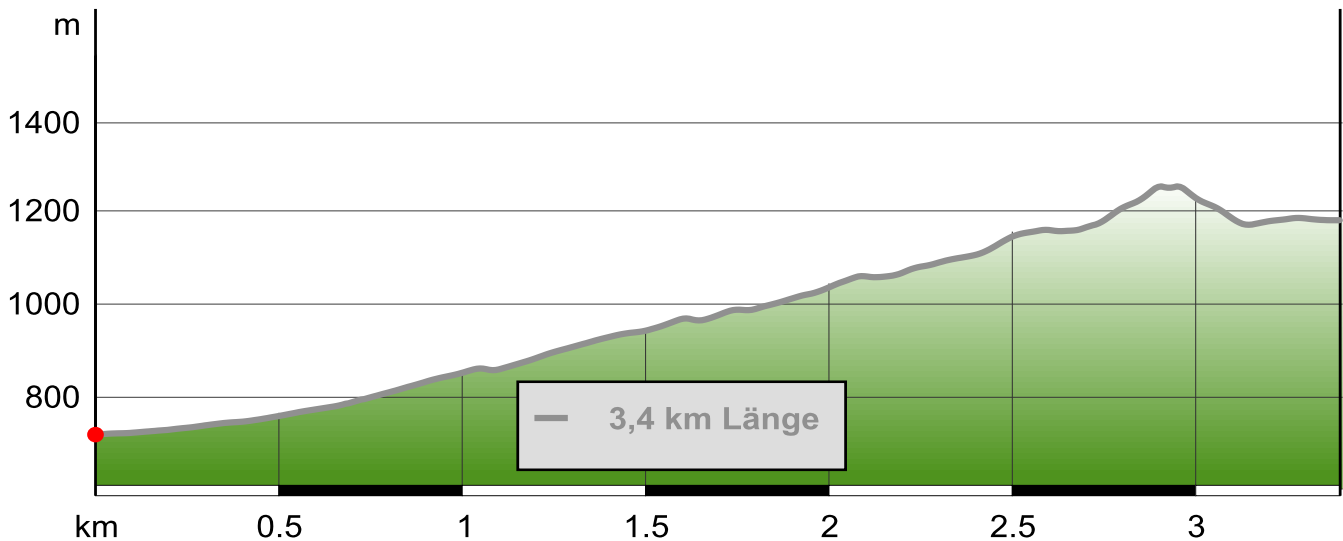
**Schöffel**



DIE GANZE PALETTE SOMMERFARBEN.



## Lenggries zum Waxenstein und Kotalm



### Beschreibung

#### Wegbeschreibung

Bir zur Kotalm gut begehbare Forststrasse. Der Aufstieg zum Waxenstein ist nur für geübte Bergwanderer geeignet. (Kletterstellen)

#### Tipp des Autors

Einkehrmöglichkeit Kotalm, sehr gute Küche

#### Ausrüstung

im Winter ist mit starker Vereisung der Strecke zu rechnen

#### Karte

Kompasskarte 182 1:50000

#### Anfahrt

Lenggries-Wegscheid-Draxlhang

#### Parken

Draxlhang

#### Weitere Infos / Links

<http://www.kotalm-brauneck.de/>

### Eigenschaften



mit Einkehrmöglichkeit



Streckentour



Etappentour



Qualitätsweg Wanderbares  
Deutschland

### Autor und Quelle

**Autor:** Klaus Kreuzer

**Erstellt:** 14/09/2010

**Geändert:** 14/09/2010

### Bilder

**Bodensee**  
Top Touren · Detailreiche Karten

 Rad App

 Available on the  
App Store

www.schoeffel.com 

DIE GANZE PALETTE SOMMERFARBEN.

## Lenggries zum Waxenstein und Kotalm



Gipfelkreuz Waxenstein  
Autor: Klaus Kreuzer  
Quelle: Eigenphoto




Kotalm ca. 1200m  
Autor: Klaus Kreuzer  
Quelle: Eigenphoto



Blick nach Lenggries  
Autor: Klaus Kreuzer  
Quelle: Eigenphoto

### Link:



Code:

hFNnYPayRMR

...einfach in der Portalsuche eingeben!



**Bodensee**  
Top Touren · Detailreiche Karten

 Rad App

 Available on the App Store



www.schoeffel.com 

DIE GANZE PALETTE SOMMERFARBEN.