

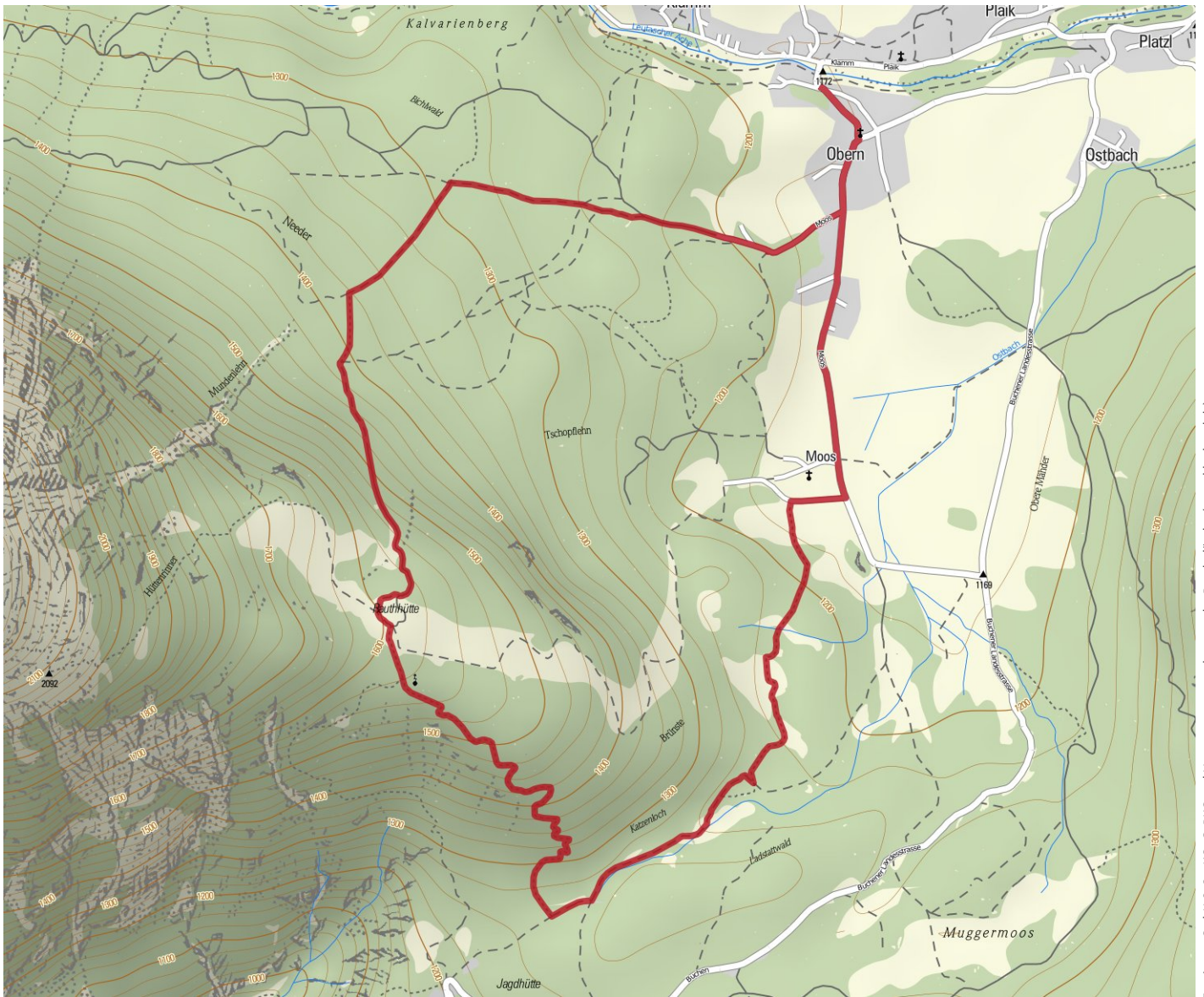
## Rauthütte

**Gütesiegel:** BASIC  
**Bewertungen:** ★ ★ ★ ★ ★ (0)  
**Erlebniswert:** ★ ★ ★ ★ ★ ★ ★ ★ ★ ★  
**Landschaft:** ★ ★ ★ ★ ★ ★ ★ ★ ★ ★

**Länge:** 8,4 km  
**Höhenmeter:** ▲ 492 m  
 ▼ 491 m  
**Zeit:** 2:50 h

**Schwierigkeit:** mittel  
**Kondition:** ★ ★ ★ ★ ★ ★ ★ ★ ★ ★  
**Technik:** ★ ★ ★ ★ ★ ★ ★ ★ ★ ★

**Beste Jahreszeit:** J F M A M J J A S O N D



**Allgäu**  
 Top Touren · Detailreiche Karten

 Mountainbike App



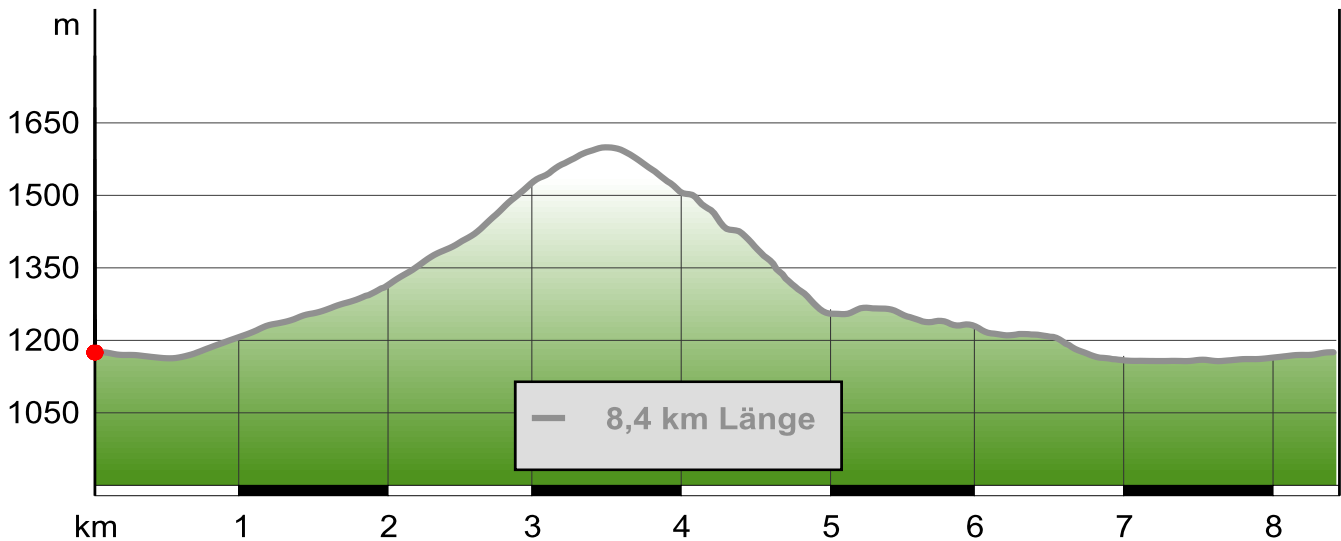
www.schoeffel.com 



DIE GANZE PALETTE SOMMERFARBEN.



### Rauthhütte



### Beschreibung

#### Kurzbeschreibung

Leichte Hüttenwanderung, auch im Winter geeignet.  
 Abstieg ins Katzenloch nach Moos und Obern  
<http://www.rauthhuetten.at>

#### Karte

Kompasskarte Wetterstein

#### Anfahrt

Leutasch-Obern

#### Parken

Rauthlift Parkplatz

Hinweis: Der Lift existiert seit 2003 nicht mehr

#### Weitere Infos / Links

<http://www.rauthhuetten.at>


### Autor und Quelle

Autor: Klaus Kreuzer

Erstellt: 22/10/2010

Geändert: 22/10/2010

### Link:



Code:

M7qI4PBmpM4

...einfach in der Portalsuche eingeben!

### Eigenschaften

-  mit Einkehrmöglichkeit
-  aussichtsreich
-  Rundtour
-  Qualitätsweg Wanderbares Deutschland

**Allgäu**  
Top Touren · Detailreiche Karten

Mountainbike App

Available on the App Store

www.schoeffel.com

**Schöffel**

DIE GANZE PALETTE SOMMERFARBEN.