

Geierstein 1491m



Gütesiegel: BASIC
Bewertungen: ★ ★ ★ ★ ★ (0)
Erlebnis: ★ ★ ★ ★ ★
Landschaft: ★ ★ ★ ★ ★

Länge: 7,8 km
Höhenmeter: ▲ 829 m
 ▼ 829 m
Zeit: 3:30 h

Schwierigkeit: mittel
Kondition: ★ ★ ★ ★ ★
Technik: ★ ★ ★ ★ ★

Beste Jahreszeit: J F M **A M J J A S O N D**



Oberbayern Süd
 Top Touren · Detailreiche Karten

Mountainbike App

Available on the App Store

MEHR KOMFORT
MEHR STABILITÄT
MEHR ACTION

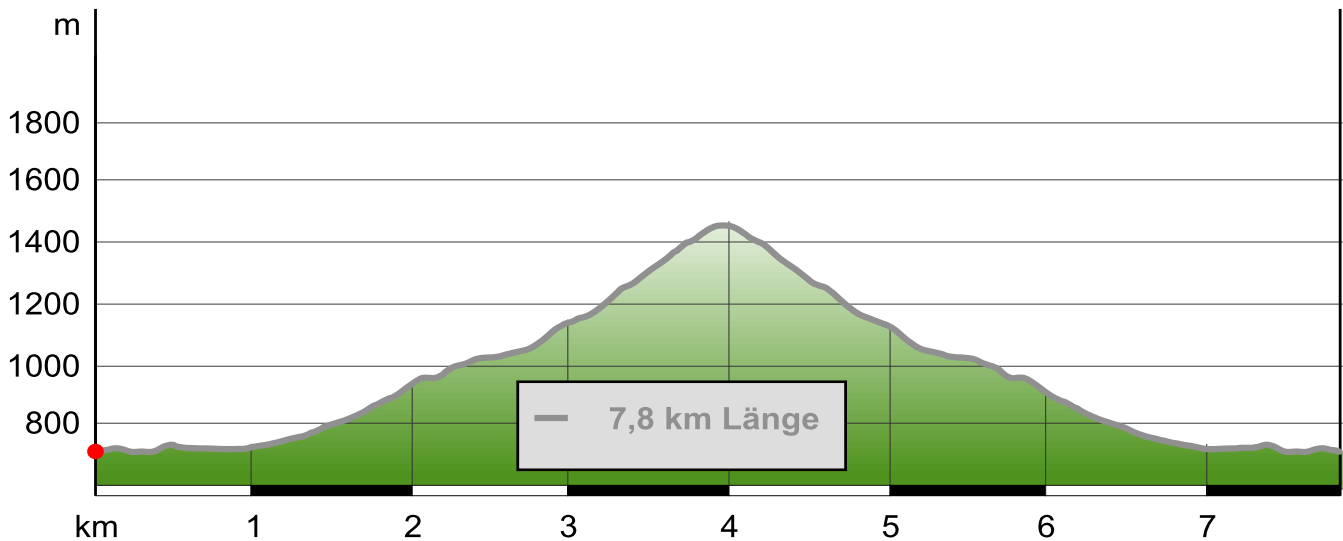
KINESIS GTX

MYTHOS GTX

SCARPA
 RESSON · LUCE · CONTRAST

www.scarpa-schuhe.de

Geierstein 1491m



Beschreibung

Kurzbeschreibung

Gute markierte Tour auf einen schönen Gipfel. Abstieg wie Aufstieg,

Wegbeschreibung

Nach Regen sehr moratistische Teilabschnitte

Tipp des Autors

Überschreitung zum Fockenstein möglich,

Letzte Begehung: 21. 06.2011

Ausrüstung

"Festes Schuhwerk und wetterfeste Kleidung, eventuell Wanderstöcke"

Sicherheit

"Im Winter ist mit starker Vereisung der Strecke zu rechnen!"

Karte

Kompass #182 Isarwinkel

Anfahrt

B-13 nach Lenggries

Parken

Parkplatz Hohenburg (gebührenpflichtig, ganztags 2€)

Öffentliche Verkehrsmittel

DB/RVO

Weitere Infos / Links

<http://www.dullinger-web.de/touren/voralpen/geierstein.htm>

Eigenschaften



familiengerecht, Kinder



aussichtsreich



Streckentour



Qualitätsweg Wanderbares Deutschland

Autor und Quelle

Autor: Klaus Kreuzer

Erstellt: 16.10.2010

Geändert: 22.06.2011


Quelle: outdooractive.com-Community

Bilder

Geierstein 1491m



Gipfelkreuz
Autor: Klaus Kreuzer
Quelle: Geierstein




Blick zur Zugspitze
Autor: Klaus Kreuzer
Quelle: Geierstein



Blick ins Isartal
Autor: Klaus Kreuzer
Quelle: Geierstein

Link



Code:

IcqbWwnLbhcm

...einfach in der Portalsuche eingeben!



Oberbayern Süd
Top Touren · Detailreiche Karten

 Mountainbike App





MEHR KOMFORT
MEHR STABILITÄT
MEHR ACTION

 **KINESIS GTX**

 **MYTHOS GTX**



www.scarpa-schuhe.de