

Hochwanner 2.744m aus der Leutasch

Gütesiegel:	BASIC	Länge:	11,7 km	Schwierigkeit:	schwer
Bewertungen:	★ ★ ★ ★ ★ (0)	Höhenmeter:	▲ 1617 m	Kondition:	★ ★ ★ ★ ★
Erlebnis:	★ ★ ★ ★ ★		▼ 157 m	Technik:	★ ★ ★ ★ ★
Landschaft:	★ ★ ★ ★ ★	Zeit:	5:00 h		

Beste Jahreszeit: J F M A M **J J A S O** N D



Oberbayern Süd
Top Touren · Detailreiche Karten

 Mountainbike App

 Available on the App Store

www.schoeffel.com 

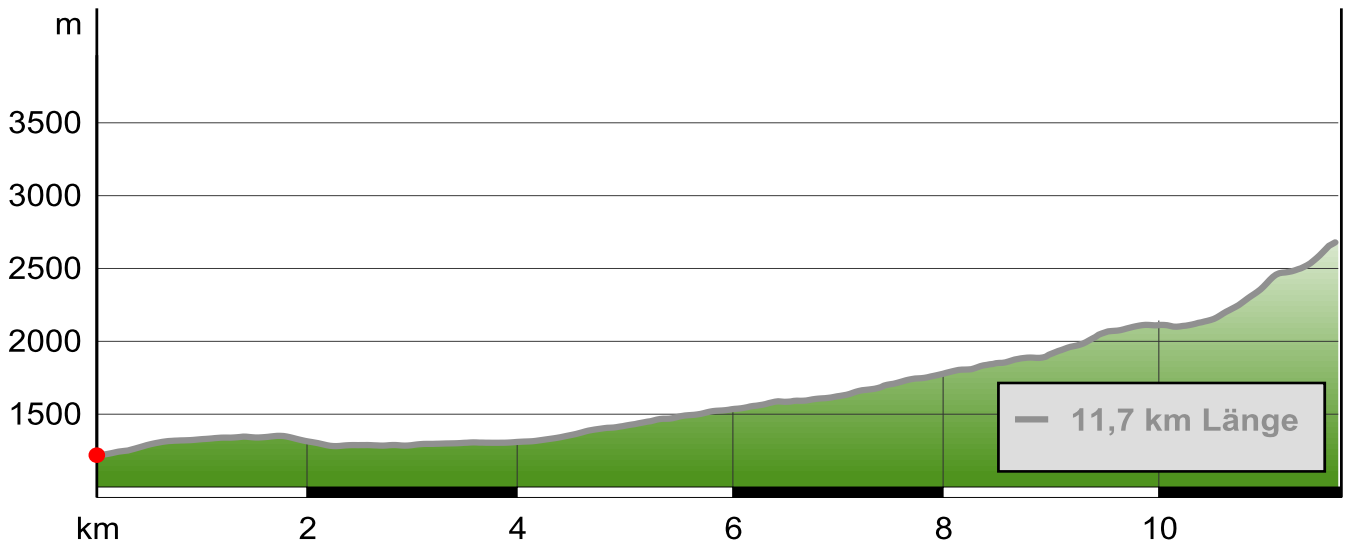


DIE GANZE PALETTE SOMMERFARBEN.








Geoinformationen und redaktionelle Inhalte © Alpstein Tourismus GmbH & Co. KG; © BKG und Vermessungsverwaltungen der Bundesländer (www.bkg.bund.de)


Hochwanner 2.744m aus der Leutasch



Beschreibung

Eigenschaften

-  mit Einkehrmöglichkeit
-  Streckentour
-  Etappentour
-  geologische Highlights
-  faunistische Highlights
-  Premiumweg Deutsches Wandersiegel
-  Qualitätsweg Wanderbares Deutschland



Code:

3Ipy3gWhKuJ

...einfach in der Portalsuche eingeben!

Autor und Quelle

Autor: Klaus Kreuzer
Erstellt: 30.06.2011
Geändert: 30.06.2011
Quelle: outdooractive.com-Community

Link