

Nördlinger Hütte-Freiunger Höhenweg-Eppzirler Scharte-Ursprungssattel

Gütesiegel:	BASIC	Länge:	15,8 km	Schwierigkeit:	mittel
Bewertungen:	☆☆☆☆ (0)	Höhenmeter:	▲ 1795 m	Kondition:	☆☆☆☆☆☆
Erlebniswert:	☆☆☆☆☆☆	▼ 1516 m		Technik:	☆☆☆☆☆☆
Landschaft:	☆☆☆☆☆☆	Zeit:	8:00 h		

Beste Jahreszeit: J F M A M **J J A S O** N D



Teutoburger Wald
Top Touren · Detailreiche Karten

Rad App

Available on the App Store

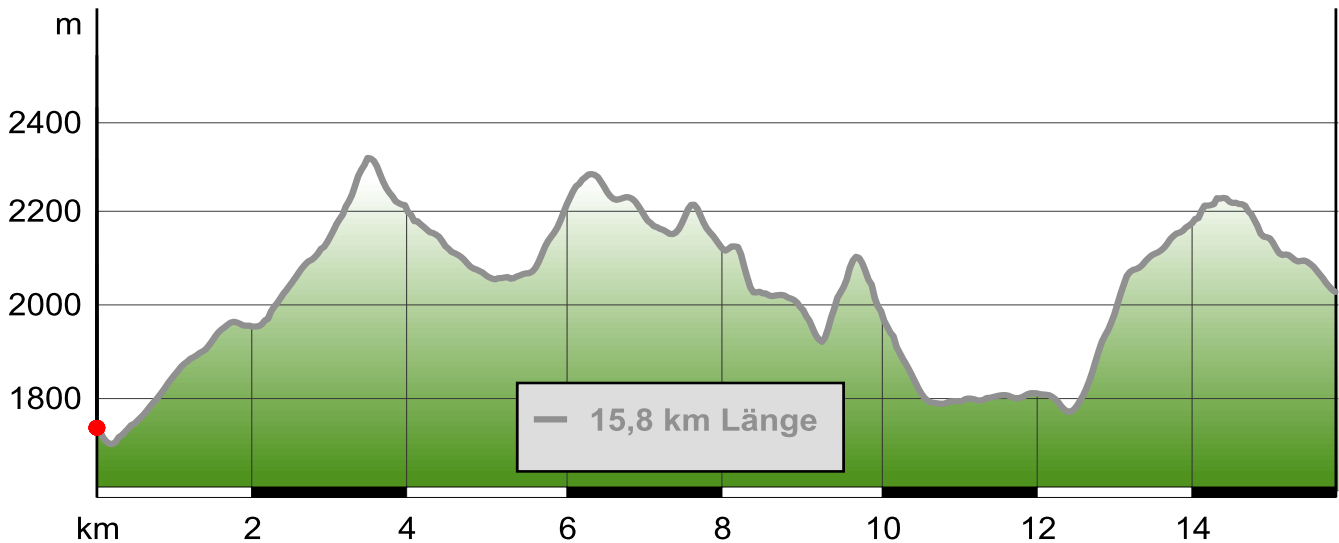
OSPREY

OSPREYPACKS.COM

STRATOS 24 STRATOS 26 STRATOS 34 STRATOS 36

Geoinformationen und redaktionelle Inhalte © Alpestein Tourismus GmbH & Co. KG; © BKG und Vermessungsverwaltungen der Bundesländer (www.bkg.bund.de)

Nördlinger Hütte-Freiunger Höhenweg-Eppzirler Scharte-Ursprungssattel



Beschreibung

Kurzbeschreibung

1.Tag bis Reither Spitze, Abstieg zur Nördlinger Hütte
 2.Tag Freiunger Höhenweg über Kuhljochspitze zur Eppzirler Scharte, weiter zum Ursprungssattel und zur Nördlinger Hütte.

Wir steigen ab bis zur Härmele-Bergstation und fahren zurücküber die Roßhütte zum Parkplatz

Beschreibung

Reither Spitze 2.374m

Nördlinger Hütte 2.238 m

Kuhljochspitze 2.293

Eppzirler Scharte ca.2.100 m

Tourenbeschreibung siehe auch:

<http://www.steinmandl.de/Homepage.htm?Freiungen.htm>

Ausrüstung

"Festes Schuhwerk und wetterfeste Kleidung, eventuell Wanderstöcke"

Sicherheit

Absolute Schwindelfreiheit erforderlich, evtl. Helm
 (Steinschlaggefahr !)

Anfahrt

Seefeld/Tirol

Parken

Roßhütte-Standseilbahn







Öffentliche Verkehrsmittel

ÖBB/Postbus

Weitere Infos / Links

<http://www.steinmandl.de/Homepage.htm?Freiungen.htm>

Eigenschaften

-  mit Einkehrmöglichkeit
-  Rundtour
-  Geheimtipp
-  Streckentour
-  Etappentour
-  Premiumweg Deutsches Wandersiegel

Autor und Quelle

Autor: Klaus Kreuzer


Erstellt: 12/11/2010

Geändert: 12/11/2010



Nördlinger Hütte-Freiunger Höhenweg-Eppzirler Scharte-Ursprungssattel

Link:



Code:

CdWfE9rWGLX

...einfach in der Portalsuche eingeben!



Teutoburger Wald
Top Touren · Detailreiche Karten

 Rad App





 **OSPREYPACKS.COM**

STRATOS 24 **STRATOS 26** **STRATOS 34** **STRATOS 36**